

शहर व औद्योगिक विकास महामंडळ (महाराष्ट्र) मर्यादित.


सिडको

सिडको भवन, ७ वा मजला, भूमि विभाग  
 नवी मुंबई १२.५% गोजना अंतर्गत मोने **रेवाणीची** ता. उरान वि. रायगड  
 विभाग क्र. १५ भूखट क्र. ८५ वा सिमांकन नकाशा.  
 संदर्भ : सहा.भूमि व भूमापन अधिकारी (१) (२) (३) क.सिडको/भूमि/५३०/१२.५%/गोजना डिवाइजि  
 दिनांक : १३/१०/२०१०


भूखटाची इट -  
 भूखट क्र. क्षेत्र चौ.मी.  
 ८५ - २००.००


उ र न	
१६२७	२०१०
२२	/ ३५




1)   
 2) **M. J. Raut**  
 3)


समत सिमांकन नकाशा .  
 भा. वरिष्ठ नियोजनकार (वि. आ)  
 पत्र क्र. सिडको/नियोजन (१२.५% यी. १०७०  
 १७/०८/२०१०

  
 क्षेत्राधिकारी (भूमापन)  
 सिडको मर्या

- 4)   
 क्षेत्राधिकारी (भूमापन)
- 5) **इंद्रमती चंद्रकांतदास**
- 6) **कीर्ती राजानन पारित**
- 7) **इंजिनी रजिेश धरत**

उत्तर  


प्रमाण १ : ५००  
 नकाशा तयार करणार :  
 मोजणी दिनांक : **Ushale**  
 (वि. के. बडसे)  
 भूमापक

  
 Chief Land & Survey Officer  
 CIDCO Ltd.