

मा.जिल्हाधिकारी यांचेकडून अकृषिक आदेश प्राप्त करणेसाठी नाहरकत दाखला भाईदर.

मिरा भाईदर महानगरपालिका

मुख्य कार्यालय, छत्रपती शिवाजी महाराज मार्ग,

भाईदर (प.) ता.जि.ठाणे- ४०१ १०१

जा.क्र.मिभा/मनपा/नर/३६६४/०६-१०

दिनांक- १५ | १० | २०१०

प्रति,

जमीन/जागामालक - श्री. नरेंद्र कमळाकर पाटील व इतर

अधिकार पत्रधारक - श्री. नरेंद्र कमळाकर पाटील व इतर

द्वारा- वास्तुविशारद - मेसर्स अनिष अॅन्ड असो.

विषय- मिरा भाईदर महानगरपालिका क्षेत्रातील मौजे - घोडबंदर

सर्वे क्र./ हिस्सा क्र. २७/८,९ या जागेत नियोजित बांधकाम करण्यासाठी जागेस अकृषिक आदेश प्राप्त करणेसाठी मा. जिल्हाधिकारी यांना सादर करणेसाठी नाहरकत दाखला मिळणे बाबत.

संदर्भ- १. आपला दि.०७/११/२००९ चा अर्ज.

२. मे.सक्षम प्राधिकारी नागरी संकुलन ठाणे यांचेकडील आदेश क्र.

यु.एल.सी./टी.ए/एटीपी/डब्ल्यू.एस.एच.एस.-२०/एस.आर-१७१४, दि.०२/१२/०६

ची मंजूरी.

महोदय,

विषयांकित प्रकरणी मिरा भाईदर महानगरपालिका क्षेत्रातील मौजे - घोडबंदर सर्वे.क्र./हिस्सा.क्र. २७/८,९ मधील जागेस अकृषिक परवानगी प्राप्त करणेसाठी जिल्हाधिकारी कार्यालयाकडे सादर करावयाच्या नकाशास खालील अटीस अधिन राहून मंजूरी देण्यात येत आहे.

१) विषयांकित जागेस मा.जिल्हाधिकारी यांच्याकडून अकृषिक परवानगी प्राप्त झाल्यानंतर महाराष्ट्र प्रादेशिक व नगररचना अधिनियम १९६६ चे कलम ४४ नुसार व मुंबई प्रांतिक महानगरपालिका अधिनियम १९४९ चे कलम २५३, २५४ (प्रकरण १२ सह) विहित नमुन्यात बांधकाम प्रारंभपत्रासाठी अर्ज करण्याची व बांधकाम प्रारंभपत्र प्राप्त करण्याची जबाबदारी आपणांवर राहिल. सदर नाहरकत दाखल्याची मुदत एक वर्षासाठी आहे. सदर नाहरकत दाखल्याच्या आधारे जागेवर कोणत्याही स्वस्थाचे बांधकाम करता येणार नाही, अन्यथा बांधकाम केल्यास सदरचे बांधकाम अनाधिकृत ठरवून विहित कार्यवाही करण्यात येईल. तसेच बांधकाम प्रारंभपत्रापूर्वी विद्युत्पुरवठा करणेबाबत महानगरपालिकेचे नाहरकत प्रमाणपत्र घेणे आपणांवर बंधनकारक राहिल.

२) बांधकाम प्रारंभपत्रापूर्वी तांदूक निरीक्षक भूमि अभिलेख, ठाणे यांचेकडील मोजणी नकाशा सादर करणे आपणांवर बंधनकारक राहिल.

३) सदर जागेच्या मालकीबाबत व न्यायालयात वाढा प्रलंबीत नसल्याबाबत आपण प्रतिज्ञापत्र दि.२०/०४/२००९ रोजी दिलेले आहे. याबाबत काहीही विसंगती आढळून आल्यास दिलेली परवानगी रद्द करण्यात येईल.

४) बांधकाम प्रारंभपत्रापूर्वी इस्टेट इन्व्हेस्टमेंट कं. प्रा.लि. यांचेकडील नाहरकत दाखला सादर करणे बंधनकारक राहिल.

५) बांधकाम प्रारंभपत्रापूर्वी योहॅच रस्ता विकसीत केल्याबाबतचा दाखला, अग्निशमन विभागाकडील नाहरकत दाखला, सांडपाणी व्यवस्थाबाबतचा नाहरकत दाखला, पाणीपुरवठासाठी जल वाहिनी व्यवस्थाबाबतचा नाहरकत दाखला, उद्यान व वृक्ष प्राधिकरणाकडील नाहरकत दाखला सादर करणे आवश्यक आहे. तसेच परवानगी अपेक्षितल्या भूखंडातून नैसर्गिक नाला असेल तर आपण सदर नैसर्गिक नाल्याचे बांधकाम करून घेणे आपणांवर बंधनकारक राहिल.

६) बांधकाम प्रारंभपत्रापूर्वी यु.एल.सी. विभागाकडील सुधारित आदेश सादर करणे आवश्यक आहे.

७) बांधकाम प्रारंभपत्रापूर्वी स.क्र. २६/४,५ चे Right of Way चे कागदपत्र सादर करणे बंधनकारक राहिल, अन्यथा सदर नकाशे रद्द समजणेत येतील.

प्रत - माहितीस्तव व पुढील कार्यवाहीस्तव

१) मा. अप्पर जिल्हाधिकारी व सक्षम प्राधिकारी, ठाणे

नागरी संकुलन, ठाणे, जिल्हाधिकारी कार्यालय, ठाणे


२) प्रभाग अधिकारी

प्रभाग कार्यालय क्र.




मिरा भाईदर
आयुक्त

मिरा भाईदर महानगरपालिका



मिरा भाईंदर महानगरपालिका

मुख्य कार्यालय, भाईंदर (प.),
छत्रपती शिवाजी महाराज मार्ग, ता. जि. ठाणे - ४०१ १०१.



जा. क्र. मि.भा./मनपा/नर/-----१४५-----/--१०१११-११२

दिनांक :- १८/०८/२०१९

प्रति,

जमीन/जागामालक - श्री. नरेंद्र कमळाकर पाटील व इतर
अधिकार पत्रधारक - मे. रवि डेव्लपमेंट श्री. जयेश शहा
द्वारा- वास्तुविशारद - मेसर्स अनिष अॅन्ड असो.

विषय :- मिरा भाईंदर महानगरपालिका क्षेत्रातील मौजे - घोडबंदर
सर्वे क्र./ हिस्सा क्र. २७/८,९
या जागेत नियोजित बांधकामास बांधकाम प्रारंभपत्र
मिळणेबाबत.

संदर्भ :- १) आपला दि.२३/०३/२०११ व दि.२९/०३/२०११ चा अर्ज.
२) मे. सक्षम प्राधिकारी नागरी संकुलन ठाणे यांचेकडील आदेश क्र.
य.एल.सी./टी.ए/एटीपी/डब्ल्यू.एस.एच.एस.-२०/एस.आर-१७१४, दि.०२/१२/०६
ची मंजूरी.

३) मा. जिल्हाधिकारी ठाणे यांचेकडील अकृषिक परवानगी
आदेश क्र. महसूल/क-१/टे-१/एनएपी/एसआर-१४/२०१०,
दि.१३/०८/२०१०.

४) दी इस्टेट इन्व्हेस्टमेंट कंपनी प्रा.लि. यांचेकडील पत्र क्र. ईआच/२१२
दि.२७/०१/१०, ईआच/५९, ६०, दि.०३/०८/०७, ईआच/एनओसी/४६८,
४६९/११, दि.०७/०४/११ अन्वये नाहरकत दाखला.


५) या कार्यालयाचे पत्र क्र. मिभा/मनपा/नर/३६९४/२००९-१०,
दि.१५/०१/२०१० अन्वये प्राथमिक परवानगी.

-: बांधकाम प्रारंभपत्र :- (सुधारीत नकाशे मंजूरीसह)
(विकास हक्क प्रमाणपत्राच्या वापरासह)

महाराष्ट्र प्रादेशिक व नगररचना अधिनियम १९६६ च्या कलम ४४, ४५ अन्वये व मुंबई प्रांतिक महानगरपालिका अधिनियम १९४९ चे कलम २५३ ते २६९ विकास कार्य करण्यासाठी / बांधकाम प्रारंभपत्र मिळण्यासाठी आपण विनंती केले नुसार मिरा भाईंदर महानगरपालिका क्षेत्रातील मौजे - घोडबंदर सि.स.नं./सर्वे क्र./हिस्सा क्र. २७/८,९ या जागेतील रेखांकन, इमारतीचे बांधकाम नकाशांस खालील अटी व शर्तीचे अनुपालन आपणाकडून होण्याच्या अधीन राहून ही मंजूरी देण्यात येत आहे.

१) सदर भुखंडाचा वापर फक्त बांधकाम नकाशात दर्शविलेल्या रहिवास
वापरासाठीच करण्याचा आहे.

२) सदरच्या बांधकाम परवानगीने आपणास आपल्या हक्कात नसलेल्या जागेवर कोणतेही बांधकाम करता येणार नाही.



महाराष्ट्र सरकार
महानगरपालिका
मंजूर नकाशाप्रमाणे जागेवर प्रत्यक्ष मोजणी करून घेणेची आहे व त्यांची तातुका
निकाल भूमि अभिलेख ठाणे यांनी प्रमाणीत केलेली नकाशाची प्रत या
कार्यालयाच्या अभिलेखार्थ दोन प्रतीमध्ये पाठविणेची आहे व त्यास मंजूरी घेणे
आवश्यक आहे.

- ४) सदर भूखंडाची उपविभागणी महानगरपालिकेच्या पूर्वपरवानगीशिवाय करता येणार नाही. तसेच मंजूर रेखांकनातील इमारती विकसित करण्यासाठी इतर/दुस-या विकासकास अधिकार दिल्यास / विकाससाठी प्रधिकृत केल्यास दुय्यम / दुस-या विकासकाने मंजूर बांधकाम नकाशे व चटई क्षेत्राचे व परवानगीत नमूद अटी व शर्तीचे उल्लंघन केल्यास/पालन न केल्यास या सर्व कृतीस मुळ विकासक व वास्तुविशारद जबाबदार राहिल.
- ५) या जागेच्या आजुबाजुला जे पुर्वीचे नकाशे मंजूर झाले आहेत त्याचे रस्ते हे सदर नकाशातील रस्त्याशी प्रत्यक्ष मोजणीचे व सिमांकनाचे वेळी सुसंगत जुळणे आवश्यक आहे. तसेच या जागेवरील प्रस्तावीत होणा-या बांधकामास रस्ते संलग्नित ठेवणे व सार्वजनिक वापरासाठी खुले ठेवणेची जबाबदारी विकासक/वास्तुविशारद / धारक यांची राहिल. रस्त्याबाबत व वापराबाबत आपली / धारकाची कोणतीही हरकत असणार नाही.
- ६) नागरी जमीन धारणा कायदा १९७६ चे तरतुदींना व महाराष्ट्र जमीन महसूल अधिनियम च्या तरतुदीस कोणत्याही प्रकारची बाधा येता कामा नये व या दोन्ही कायद्यान्वये पारीत झालेल्या व यापुढे वेळोवेळी होणा-या सर्व आदेशाची अंमलबजावणी करण्याची जबाबदारी विकासक व वास्तुविशारद इतर धारक यांची राहिल.
- ७) रेखांकनात /बांधकाम नकाशात इमारतीचे समोर दर्शविण्यात / प्रस्तावीत करण्यात आलेली सामासीक अंतराची जागा ही सार्वजनिक असून महानगरपालिकेच्या मालकीची राहिल व या जागेचा वापर सार्वजनिक रस्त्यासाठी /रस्ता रेंवीकरणसाठी करण्यात येईल. याबाबत अर्जदार व विकासक व इतर धारकांचा कोणताही कायदेशीर हक्क असणार नाही.
- ८) मालकी हक्काबाबतचा वाद उत्पन्न झाल्यास त्यास अर्जदार, विकासक, वास्तुविशारद, धारक व संबंधीत व्यक्ती जबाबदार राहतील. तसेच वरील जागेस पोच मार्ग उपलब्ध असल्याची व जागेच्या हद्दी जागेवर प्रत्यक्षपणे जुळविण्याची जबाबदारी अर्जदार, विकासक, वास्तुविशारद यांची राहिल. यामध्ये तफावत निर्माण झाल्यास सुधारीत मंजूरी घेणे क्रमप्राप्त आहे.
- ९) मंजूर रेखांकनातील रस्ते, ड्रेनेज, गटारे व खुली जागा (आर.जी.) अर्जदाराने / विकासकाने महानगरपालिकेच्या नियमाप्रमाणे पूर्ण करून सुविधा सार्वजनिक वापरासाठी कायम स्वस्मी खुली ठेवणे बंधनकारक राहिल.
- १०) मंजूर रेखांकनातील इमारतीचे नियमावलीनुसार जोत्याचे प्रमाणपत्र प्राप्त केल्याशिवाय उर्वरित बांधकाम करण्यात येऊ नये.
- ११) इमारतीस उदवाहन, अग्निशामक तरतुद, पाण्याची जमिनीवरील व इमारतीवरील अशा दोन टाक्या, दोन इलेक्ट्रीक पंपसेटसह तरतुद केलेली असली पाहिजे.
- १२) महानगरपालिका आपणांस बांधकामासाठी व पिण्यासाठी व इतर कारणासाठी पणणी पुरवठा करण्याची हमी घेत नाही. याबाबतची सर्व जबाबदारी विकासक/धारक यांची राहिल. तसेच सांडपाण्याची सोय व मैलविसर्जनाची व्यवस्था करण्याची जबाबदारी विकासकाची/ धारकाची राहिल.



- १३) अर्जदाराने स.नं., हि.नं., मौजे, महानगरपालिका मंजूरी, बिल्डरचे नांव, अकृषिक मंजूरी व इतर मंजूरींचा तपशील दर्शविणारा फलक प्रत्यक्ष जाऊन तसेच लावण्यात आल्यानंतरच इतर विकास कामास सुरुवात करणे बंधनकारक राहिले. तसेच सर्व मंजूरींचे मुळ कागदपत्र तपासणीसाठी/निरीक्षणासाठी जागेवर सर्व कालावधीसाठी उपलब्ध करून ठेवणे ही वास्तुविशारद व विकासक यांची संयुक्त जबाबदारी आहे. अशी कागदपत्रे जागेवर प्राप्त न झाल्यास तातडीने काम बंद करण्यात येईल.
- १४) मंजूर रेखांकनातील इमारतीचे बांधकाम करण्यापूर्वी मातीची चाचणी (Soil Test) घेऊन व बांधकामाची जागा भूकंप प्रवण क्षेत्राचे अनुषंगाने सर्व तांत्रिक बाबी विचारात घेऊन (Specifically earthquake of highest intensity in seismic zone should be considered) आर.सी.सी. डिझाईन तयार करून संबंधीत सक्षम अधिका-यांची मंजूरी घेणे. तसेच इमारतीचे आयुधमान, वापर, बांधकाम चालू साहित्याचा दर्जा व गुणवत्ता व अग्नि क्षमण व्यवस्था याबाबत नॅशनल बिल्डींग कोड प्रमाणे तरतुदी करून कार्यान्वीत करणे तसेच बांधकाम चालू असतांना तांत्रिक व अंतांत्रिक कार्यवाही पूर्ण करून त्याची पालन करण्याची जबाबदारी अर्जदार, विकासक, स्ट्रक्चरल अभियंता, वास्तुविशारद, बांधकाम पर्यवेक्षक, धारक संयुक्तपणे राहिल.
- १५) रेखांकनातील जागेत विद्यमान झाडे असल्यास तोडण्यासाठी महानगरपालिकेची व इतर विभागांची पुर्व मंजूरी प्राप्त करणे बंधनकारक आहे. तसेच खुल्या जागेत वृक्षारोपण करण्यात यावे.
- १६) मंजूर बांधकाम नकाशे व जागेवरील बांधकाम यामध्ये तफावत असल्यास नियमावलीनुसार त्वरीत सुधारीत बांधकाम नकाशांना मंजूरी घेणे बंधनकारक आहे अन्यथा हे बांधकाम मंजूर विकास नियंत्रण नियमावलीनुसार अनधिकृत ठरते त्यानुसार उक्त अनधिकृत बांधकाम तोडण्याची कार्यवाही करण्यात येईल.
- १७) बांधकाम साहित्य रस्त्यावर व सार्वजनिक ठिकाणी ठेवता येणार नाही. याबाबतचे उल्लंघन झाल्यास महानगरपालिकेकडून आपणाविरुद्ध दंडात्मक कार्यवाही करण्यात येईल.
- १८) इमारतीचे बांधकामाबाबत व पुर्णत्वाबाबत नियमावलीतील बाब क्रं.४३ ते ४६ ची काटेकोरपणे अंमलबजावणी करण्याची संपुर्ण जबाबदारी विकासक, वास्तुविशारद, स्ट्रक्चरल अभियंता, बांधकाम पर्यवेक्षक व धारक यांची राहिल.
- १९) महानगरपालिकेने मंजूर केलेले बांधकाम नकाशे व बांधकाम प्रारंभ पत्र रद्द करण्याची कार्यवाही खालील बाबतीत करण्यात येईल व मुंबई प्रांतिक महानगरपालिका अधिनियम १९४९ व महाराष्ट्र प्रादेशिक व नगररचना अधिनियम १९६६ च्या तरतुदीनुसार संबंधिताविरुद्ध विहित कार्यवाही करण्यात येईल.
- १) मंजूर बांधकाम नकाशाप्रमाणे बांधकाम न केल्यास.
- २) मंजूर बांधकाम नकाशे व प्रारंभ पत्रातील नमुद सर्व अटी व शर्तीचे पालन होत नसल्याचे निदर्शनास आल्यास.
- ३) प्रस्तावित जागेचे वापरात महाराष्ट्र प्रादेशिक व नगररचना अधिनियम १९६६ व इतर अधिनियमाच्ये प्रस्तावाखालील जागेच्या वापरात बदल होत असल्यास अथवा वापरात बदल करण्याचे नियोजित केल्यास.
- ४) महानगरपालिकेकडे सादर केलेल्या प्रस्तावात चुकीची माहिती व विधी ग्राह्यता नसलेली कागदपत्रे सादर केल्यास व प्रस्तावाच्या अनुषंगाने महानगरपालिकेची दिशाभूल केल्याचे निदर्शनास आल्यास या अधिनियमाचे कलम २५८ अच्ये कार्यवाही करण्यात येईल.



- प्रस्तावित इमारतीमध्ये तळमजल्यावर स्ट्रिट (Still) प्रस्तावित केले असल्यास इमारतीची उंची मंजूर बांधकाम नकाशाप्रमाणे ठेवण्यात यावी व या जागेचा वापर वाहनतळासाठीच करण्यात यावा.
- २१) मंजूर बांधकाम नकाशातील १५.० मी. पेक्षा जास्त उंचीचे इमारतीचे अग्निशमन व्यवस्थेबाबत सक्षम अधिका-यांचे 'ना हरकत प्रमाणपत्र' सादर करणे बंधनकारक आहे.
- २२) मंजूर रेखांकनाच्या जागेत विद्यमान इमारत तोडण्याचे प्रस्तावित केले असल्यास विद्यमान बांधकामक्षेत्र महानगरपालिकेकडून प्रमाणीत करून घेतल्यानंतर विद्यमान इमारत तोडून नवीन बांधकामास प्रारंभ करणे बंधनकारक आहे.
- २३) प्रस्तावातील इमारतीचे बांधकाम पूर्ण झाल्यानंतर नियमाप्रमाणे पूर्ण झालेल्या इमारतीस प्रथम वापर परवाना प्राप्त करून घेणे व तदनंतरच इमारतीचा वापरासाठी वापर करणे अनिवार्य आहे. महानगरपालिकेकडून वापर परवाना न घेता इमारतीचा वापर चालू असल्याचे निदर्शनास आल्यास वास्तुविशारद, विकासक व धारक यांच्यावर व्यक्तीशः कायदेशीर कार्यवाही करण्यात येईल.
- २४) पुनर्विकसित / नव्याने पूर्ण होणा-या इमारतीमध्ये विद्यमान रहिवाशांना सामावून घेण्याची कायदेशीर जबाबदारी वास्तुविशारद, विकासक व धारक यांची राहिल. याबाबतची सर्व कायदेशीर पुर्तता (विकासकाने रहिवाशांसोबत करावयाचा करारनामा व इतर बाबी) विकासकाने / धारकाने करणे बंधनकारक राहिल.
- २५) या मंजुरीची मुदत दि. २६/११/१९ पसून दि. १७/११/१९ पर्यंत राहिल. तदनंतर महाराष्ट्र प्रादेशिक व नगररचना अधिनियम १९६६ चे तरतुदीनुसार विहित कालावधीसाठी नुतनीकरण करण्यात येईल अन्यथा सादरची मंजुरी कायदेशीररीत्या आपोआप रद्द होईल.
- २६) सादरच्या आदेशातील नमूद अटी व शर्तीचे पालन करण्याची जबाबदारी अर्जदार, वास्तुविशारद, विकासक, अधिकार पत्रधारक, बांधकामपर्यवेक्षक स्ट्रक्चरल अभियंता व धारक यांची राहिल.
- २७) सादर जागेच्या मालकीबाबत व न्यायालयात दावा प्रलंबीत नसल्याबाबत आपण प्रतिज्ञापत्र दि. ३१/०३/२०११ रोजी दिलेले आहे. याबाबत काहीही विसंगती आढळून आल्यास दिलेली परवानगी रद्द करण्यात येईल.
- २८) जागेवर रेन वॉटर हार्वेस्टिंगची व्यवस्था करणे तसेच अग्निशमन व्यवस्था करणे व त्याबाबत महानगरपालिकेचे पाणीपुरवठा व अग्निशमन विभागाकडील नाहरकत दाखला सादर करणे आपणावर बंधनकारक राहिल.
- २९) प्रस्तावित इमारतीसाठी भोगवटा दाखल्यापुर्वी सौर उर्जा वरिल पाणी गरम करण्याची व्यवस्था (सोलार वॉटर हिटिंग सिस्टीम) बसवून कार्यान्वीत करणे व त्याबाबत सार्वजनिक बांधकाम विभागाकडील नाहरकत दाखला सादर करणे आपणावर बंधनकारक राहिल.

३०) यापूर्वी पत्र क्र. दि. अन्वये
/यासोबतच्या मंजूर रेखांकनात प्रस्तावित केलेल्या इमारतीचे बांधकाम खालीलप्रमाणे मर्यादित क्षेत्रात
त्यानुसार कार्यान्वीत करणे बंधनकारक राहिल.

अ.क्र.	इमारतीचे नांव/प्रकार	संख्या	तळ + मजले	प्रस्तावित बांधकाम क्षेत्र चौ.मी.★
१	टाईप एच, विंग ओ	१	स्टिल्ट + १०	१७६१.३७
२	टाईप जी, विंग बी, सी	१	स्टिल्ट + १०	३४९५.०८
एकूण				५२५६.४५ चौ.मी.

३१) यापूर्वीचे पत्र क्र. मिभा/मनपा/नर/३६१४/२००९-१०, दि.१५/०१/२०१०
अन्वये देण्यात आलेली मंजूरी रद्द करण्यात येत आहे.

३२) भोगवटा दाखल्यापूर्वी वृक्ष प्राधिकरणाकडील नाहरकत दाखला सादर करणे
बंधनकारक राहिल.

३३) मा. जिल्हाधिकारी, ठाणे यांचेकडील अकृषिक परवानगीच्या आदेशामधील
अटीशर्तीची पूर्तता करणे आपणावर बंधनकारक राहिल.

३४) मुंबई प्रांतिक महानगरपालिका अधिनियम १९४९ चे कलम २६३ अन्वये भोगवटा दाखला घेणे
आपणावर बंधनकारक राहिल.

३५) इमारत पूर्ण झाल्यानंतर बांधकाम परवानगी मधील नमुद अटी व शर्तीचे पालन केल्याशिवाय
बांधकाम पुर्णत्वाचे प्रमाणपत्र व भोगवटा दाखला देण्यात येणार नाही. अटीची पूर्तता न
केल्यास महाराष्ट्र प्रादेशिक व नगररचना अधिनियम १९६६ व मुंबई प्रांतिक महानगरपालिका
अधिनियम १९४९ अन्वये विकासकावर गुन्हा नोंद करून पुढील कार्यवाही करण्यात येईल.

३६) भोगवटा दाखल्यापूर्वी यु.एल.सी. विभागाकडील सुधारीत आदेश सादर करणे आवश्यक आहे.
३७) रेखांकनात प्रस्तावित करण्यात आलेला पोहोच मार्ग कायदेशीररित्या प्रत्यक्षात उपलब्ध करून घेणे
विकासकावर बंधनकारक राहिल.

३८) भोगवटा दाखल्यापूर्वी अग्निशमन विभागाकडील तातपूरत्या नाहरकत दाखल्यामधील अटीशर्तीची
पूर्तता करून अंतिम नाहरकत दाखला सादर करणे बंधनकारक राहिल.

मनपा/नर/१४५/२०११-१२

दि. १२/०८/२०११

मि. आयुक्त

मि. भाईदर महानगरपालिका

प्रत - माहितीस्त्व व पुढील कार्यवाहीस्त्व
१) मा. अप्पर जिल्हाधिकारी व सक्षम प्राधिकारी, ठाणे
नागरी संकुलन, ठाणे, जिल्हाधिकारी कार्यालय, ठाणे
२) प्रभाग अधिकारी
प्रभाग कार्यालय क्र.



